

# みえ防災ナビ



## 備えること、いまできること

【機能例】※画面はイメージ  
付近の避難場所を検索し、  
道順を案内できます。

選択した避難場所  
が目的地に設定  
されます。



道順上に現在地  
が表示されます。

写真：国府地区③津波避難タワー（志摩市）



### いざという時、 避難に必要な情報を届けます

地震・気象情報

避難場所等

ハザードマップ



ダウンロードはこちら！

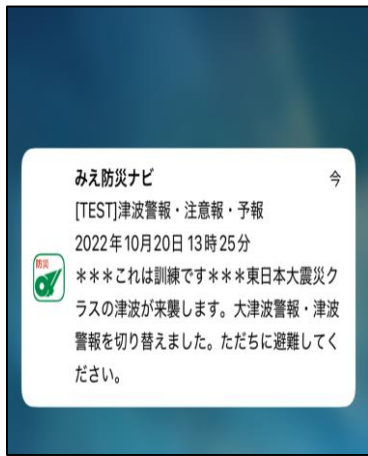
# 「みえ防災ナビ」で防災対策

## 特徴①

どこにいても周辺の避難場所や道順を確認できる！

### 津波警報などの発表

#### プッシュ通知



現在地における避難に関する情報などをお知らせします。

#### ハザードマップ・避難場所などの表示



現在地周辺の避難場所や災害リスクなどを表示します。

#### 避難場所などへの道順案内

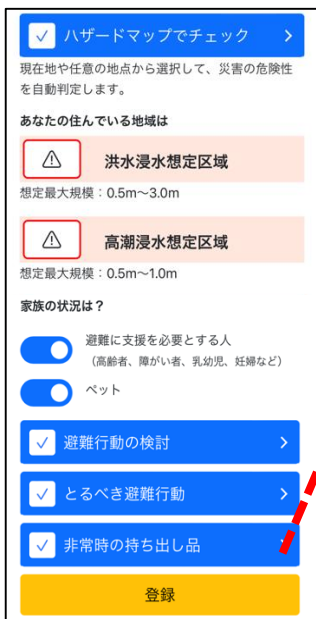


現在地から選択した避難場所への道順を案内します。

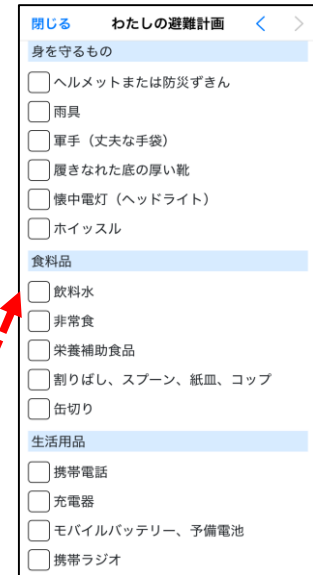
## 特徴②

台風などに備え事前に避難計画を登録できる！

#### 避難計画登録



#### 【非常時の持ち出し品】



非常時の持ち出し品や避難先などを個人の避難計画として事前に登録できます。

日本語のほか8言語で情報発信しています。

<英語、中国語(繁体・簡体)、韓国語、ポルトガル語、スペイン語、ベトナム語、タガログ語>

使い方について詳しくはWEBで

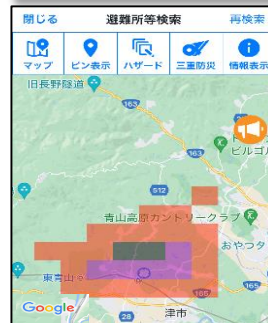
## 特徴③

様々な防災情報をまとめて確認できる！

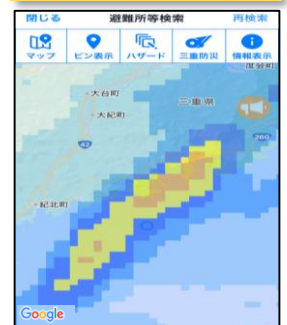
#### 河川水位



#### 土砂災害危険度



#### 雨雲レーダー



#### 道路通行止



「河川水位」や「道路通行止」など様々な防災情報を地図で確認できます。



みえ防災ナビ

